


חוק התכנון והבניה, התשכ"ה - 1965

הוראות התכנית

תכנית מס' 553-0358531

רש/2/900 - שינוי ועדכון להוראות במגורים ב', רמת השרון



מחוז תל-אביב
מרחב תכנון מקומי רמת השרון
סוג תכנית תכנית מתאר מקומית

אישורים



דברי הסבר לתכנית

תוכנית כלל עירונית זו נועדה לשנות ולפרט הוראות באזור מגורים ב' בעיר רמת השרון.

התוכנית משנה ומפרטת בנושאים הבאים:

- א. זכויות בנייה (התכנית מוסיפה שטחי שירות מעל הקרקע ושטח עיקרי ושירות בתת הקרקע)
- ב. מרתפים
- ג. מרחק בין מבנים במגרש
- ד. חדרי יציאה לגג
- ה. חניה
- ח. גובה בנייה
- ט. פיתוח המגרש
- י. תכסית

התכנית בסמכות ועדה מקומית לפי הסעיפים הבאים:

- 62א(א)(16)א(1) - הגדלת השטח הכולל המותר לבנייה בשיעור שלא יעלה על 20% משטח המגרש או בשטח שלא יעלה על 500 מ"ר, לפי הקטן - לצורך הוספת שטחי שירות מעל הקרקע ושטחים עיקריים מתחת לקרקע.
- 62א(א) סעיף קטן 15 - הוספת שטחי שירות לשטחים למטרות עיקריות המותרים לבנייה במגרש - לצורך הוספת שטחי שירות מתחת לקרקע.
- 62א(א) סעיף קטן 4א - הוראות בדבר גובהם של בניינים.
- 62א(א) סעיף קטן 5 - שינוי של הוראות לפי תכנית בדבר בינוי או עיצוב אדריכליים.
- 62א(א) סעיף קטן 7 - קביעת גודל שטח מגרש.



תכנון זמין
מונה הדפסה 16



תכנון זמין
מונה הדפסה 16



תכנון זמין
מונה הדפסה 16

דף ההסבר מהווה רקע לתכנית ואינו חלק ממסמכיה הסטטוטוריים.

1. זיהוי וסיווג התכנית

1.1 שם התכנית שם התכנית ומספר התכנית
 רש/2/900 - שינוי ועדכון להוראות במגורים ב', רמת השרון

מספר התכנית 553-0358531

1.2 שטח התכנית 19,238.414 דונם

1.4 סיווג התכנית סוג התכנית
 תכנית מתאר מקומית

האם מכילה הוראות של תכנית מפורטת כן

ועדת התכנון המוסמכת להפקיד את התכנית מקומית

לפי סעיף בחוק 62 א (א) (16) א (א) (1), 62 א (א) סעיף קטן 15, 62 א (א) סעיף קטן 4, 62 א (א) סעיף קטן 5, 62 א (א) סעיף קטן 7

היתרים או הרשאות תכנית שמכוחה ניתן להוציא היתרים או הרשאות

סוג איחוד וחלוקה ללא איחוד וחלוקה

האם כוללת הוראות לענין תכנון תלת מימדי לא



1.5 מקום התכנית

1.5.1 נתונים כלליים	מרחב תכנון מקומי	רמת השרון
	קואורדינאטה X	174500
	קואורדינאטה Y	672000

1.5.2 תיאור מקום

1.5.3 רשויות מקומיות בתכנית והתייחסות לתחום הרשות, נפה

רמת השרון - כל תחום הרשות:

נפה תל אביב

1.5.4 כתובות שבהן חלה התכנית

שכונה ל"ר

1.5.5 גושים וחלקות בתכנית

לא הוזנו גושים וחלקות לתכנית

1.5.6 גושים ישנים

לא רלוונטי

1.5.7 מגרשים / תאי שטח מתכניות קודמות שלא נרשמו כחלקות

לא רלוונטי

1.5.8 מרחבי תכנון גובלים בתכנית

הוד השרון, הרצליה, חוף השרון, פתח תקוה, תל אביב-יפו



תכנון זמין
מונה הדפסה 16



תכנון זמין
מונה הדפסה 16



תכנון זמין
מונה הדפסה 16

1.6 יחס בין התכנית לבין תכניות מאושרות קודמות

תאריך	מס' עמוד בילקוט פרסומים	מספר ילקוט פרסומים	הערה ליחס	סוג יחס	מספר תכנית מאושרת
18/03/1971		1708	תכנית זו משנה רק את המפורט בתכנית זו וכל יתר הוראות תכנית רש/210/א ממשיכות לחול.	שינוי	רש/210/א
26/02/1987		3431	תכנית זו משנה רק את המפורט בתכנית זו וכל יתר הוראות תכנית רש/521/א ממשיכות לחול.	שינוי	רש/521/א
21/05/1981		2713	תכנית זו משנה רק את המפורט בתכנית זו וכל יתר הוראות תכנית רש/541 ממשיכות לחול.	שינוי	רש/541
27/01/1994	190	4186	תכנית זו אינה פוגעת בהוראות תכנית רש/679. הוראות תכנית רש/679 תחולנה על תכנית זו.	ללא שינוי	רש/679
24/06/2003	2482	5196	תכנית זו משנה רק את המפורט בתכנית זו וכל יתר הוראות תכנית רש/900 ממשיכות לחול.	שינוי	רש/900



1.7 מסמכי התכנית

נכלל בהוראות התכנית	תיאור המסמך	תאריך יצירה	עורך המסמך	תאריך עריכה	מספר עמודים / גליון	קנה מידה	תחולה	סוג המסמך
כן			עדו אלונים				מחייב	הוראות התכנית
לא	תשריט מצב מוצע		עדו אלונים		1	1: 10000	מחייב	תדפיס תשריט מצב מוצע



תכנון זמין
מונה הדפסה 16

כל מסמכי התכנית מהווים חלק בלתי נפרד ממנה, משלימים זה את זה ויקראו כמקשה אחת. במקרה של סתירה בין המסמכים המחייבים לבין המנחים יגברו המסמכים המחייבים. במקרה של סתירה בין המסמכים המחייבים לבין עצמם תגברנה ההוראות על התשריטים



תכנון זמין
מונה הדפסה 16

1.8 בעלי עניין/ בעלי זכויות בקרקע /עורך התכנית ובעלי מקצוע

1.8.1 מגיש התכנית

מקצוע/ תואר	סוג	שם	מספר רשיון	שם תאגיד	ישוב	רחוב	בית	טלפון	פקס	דוא"ל
	רשות מקומית	רשות מקומית		הועדה המקומית לתכנון ובנייה רמת השרון	רמת השרון	שד ביאליק	41	03-5483888	03-5470838	

1.8.2 יזם

סוג	שם	מספר רשיון	שם תאגיד	ישוב	רחוב	בית	טלפון	פקס	דוא"ל
רשות מקומית	רשות מקומית		הועדה המקומית לתכנון ובנייה רמת השרון	רמת השרון	שד ביאליק	41	03-5483888	03-5470838	

1.8.3 בעלי עניין בקרקע

סוג	שם	מספר רשיון	שם תאגיד	ישוב	רחוב	בית	טלפון	פקס	דוא"ל
בבעלות מדינה			רשות מקרקעי ישראל	תל אביב- יפו	דרך בגין	125	03-9533333	03-9533333	
בבעלות רשות מקומית			עיריית רמת השרון	רמת השרון	שד ביאליק	41	03-5483888	03-5470838	

הערה כללית לבעלי עניין בקרקע: ואחרים

1.8.4 עורך התכנית ובעלי מקצוע



תכנון זמין
מונה הדפסה 16



תכנון זמין
מונה הדפסה 16

מקצוע/ תואר	סוג	שם	מספר רשיון	שם תאגיד	ישוב	רחוב	בית	טלפון	פקס	דוא"ל
	עורך ראשי	עדו אלונים		אלונים גורביץ אדריכלים בוני ער	תל אביב- יפו	לוי יצחק	7	072-2203555		ido@al- goor.co.il



תכנון זמין
מונה הדפסה 16



תכנון זמין
מונה הדפסה 16

1.9 הגדרות בתכנית

בתכנית זו היא לכל מונח מהמונחים המפורטים להלן הפרוש המופיע בצד ההגדרה, אלא אם כן משתמע אחרת מהוראות התכנית או מהקשר הדברים.

מונח	הגדרת מונח
חצר פנימית ("פטיו")	חלל פתוח מוקף בקירות מכל הצדדים. במקרה של קיר משותף לשתי יחידות דיור וה"פטיו" נושק לגבול המשותף, מוקף ב 3 קירות בלבד. שטח הפטיו, אחד או יותר, לא יעלה על סך של 6 מ"ר.
מבנה משותף	מבנה שאינו צמוד קרקע.
מבנה צמוד קרקע	מבנה עד 2 קומות שלכל יח"ד כניסה משלה מקומת הקרקע וכל מפלסיו משוייכים לאותה יח"ד. חדר על הגג לא יחשב כקומה לעניין זה.
מבנה קל לחניה	מבנה שתקרתו עשויה חומרי בנייה קלים, שמטרתו לקרות את מקום החניה ולפחות שתיים מפאותיו פתוחות באופן קבוע.
מרתף	קומה המצויה מתחת למפלס הכניסה הקובעת לבניין. לפחות 80% מהיקפה קבור באדמה.
שטח חלחול	שטח בתוך תחום המגרש שאינו מבונה ואינו מכוסה חומר אטום למים, המאפשר בתחומו חלחול מי נגר עילי לתת הקרקע.
תכסית קרקע	היחס המבוטא באחוזים בין שטח ההיטל האופקי של הבניין כולו (למעט כרכובים, בליטות, מבנה קל לחניה ושטחי חניה על קרקעיים מרוצפים) לבין שטח המגרש.

כל מונח אשר לא הוגדר בתכנית זו, תהיה נודעת לו המשמעות הנתונה לו בחוק התכנון והבניה התשכ"ה – 1965 (להלן "החוק") או בתקנות שהותקנו מכוחו, וזאת בהיעדר כוונה אחרת משתמעת.

2. מטרת התכנית ועיקרי הוראותיה**2.1 מטרת התכנית**

לשנות ולפרט הוראות מגורים ב' בעיר רמת השרון

2.2 עיקרי הוראות התכנית

שינוי ופירוט הוראות מגורים ב' בנושאי זכויות בנייה, מרתפים, מרחק בין בניינים, חדרי יציאה לגג, חניה, גובה בנייה ותכסית.

2.3 נתונים כמותיים עיקריים בתכנית

19,238.414

שטח התכנית בדונם



תכנון זמין
מונה הדפסה 16

3. טבלת יעודי קרקע ותאי שטח בתכנית

3.1 טבלת יעודי קרקע ותאי שטח בתכנית

יעוד	תאי שטח
יעוד עפ"י תכנית מאושרת אחרת	100

3.2 טבלת שטחים



תכנון זמין
מונה הדפסה 16

מצב מוצע

יעוד	מ"ר מחושב	אחוזים מחושב
יעוד עפ"י תכנית מאושרת אחרת	19,238,414.17	100
סה"כ	19,238,414.17	100

3.3 ישויות פוליגונליות בתכנית



תכנון זמין
מונה הדפסה 16

4. יעודי קרקע ושימושים

4.1	יעוד עפ"י תכנית מאושרת אחרת
4.1.1	שימושים
	<p>הכל לפי הוראות לאזור מגורים ב' עפ"י תוכניות מאושרות ועפ"י הוראות ליעוד מגורים ב' כמפורט בהוראות תכנית זו.</p> <p>התכליות המותרות והשימושים יהיו עפ"י תוכניות רש/210/א' ועפ"י הוראות תכנית זו, ביחס לאזור מגורים ב' בלבד.</p>
4.1.2	הוראות
א	<p>זכויות בניה מאושרות</p> <p>1. זכויות הבנייה לשימוש עיקרי על קרקעי - עד 80% משטח המגרש כולל חדר יציאה לגג. 2. שטחים תת קרקעיים כמפורט בסעיף 4.1.2 ד. 3. זכויות הבנייה המותרות למטרות שירות מעל הקרקע - 20 מ"ר + ממ"ד לכל יח"ד. שטח השירות לממ"ד לא יעלה על 13 מ"ר, כולל היטל קירות הממ"ד, או לפי התקן שייקבע ע"י פיקוד העורף בעת מתן ההיתר. 4. בבניה צמודת קרקע - בנוסף לשטחי השירות המפורטים בסעיף 3 לעיל, מותרת חניה על קרקעית בשטח עד 15 מ"ר ליחידת דיור. שינוי שימוש בחניה בדרך של הקלה או שימוש חורג יהווה סטייה ניכרת.</p>
ב	<p>זכויות בניה מאושרות</p> <p>1. גודל המגרש המינימלי יהיה 750 מ"ר. בסמכות הוועדה המקומית להתיר בניה על מגרשים ששטחם קטן מ 750 מ"ר. 2. תותר הקמת 4 יח"ד לגודל מגרש מינימאלי. א. חישוב מספר הדירות המותרות לבניה תהיה לפי מפתח של 4 יח"ד לכל 750 מ"ר. אם כתוצאה מהחישוב יותרו "חלקי דירות" שמעל מחצית הדירה, תושלם הכמות לדירה השלמה הבאה אחרי המחצית. בכל שאר המקרים החישוב יעוגל כלפי מטה. כל זאת בכפוף לשמירה על אחוזי בניה, קווי הבניה וגובה המבנה. ב. תוספת יחידות דיור מעבר למותר תהווה סטייה ניכרת. 3. תכסית: א. בבקשה שכוללת חדר יציאה לגג תותר תכסית מירבית על קרקעית של 45% ללא הקלה. הוועדה המקומית רשאית לאשר תכסית מירבית על קרקעית בשיעור של עד 50% משטח המגרש. חריגה מתכסית של 50% תהווה סטייה ניכרת. ב. בבקשה שלא כוללת חדר יציאה לגג תותר תכסית מירבית על קרקעית של 50%. הוועדה המקומית רשאית לאשר תכסית מירבית על קרקעית בשיעור של עד 55% משטח המגרש. חריגה מתכסית של 55% תהווה סטייה ניכרת.</p>
ג	<p>הוראות בינוי</p> <p>1. מרחקים בין מבנים באותו מגרש: תותר הקמת מבנה אחד או מבנים נפרדים ע"ג מגרש אחד ובלבד שישמר מרחק של 5 מטר לפחות בין קירותיהם החיצוניים. יותר בהליך של הקלה להפחית מרחק זה עד 3 מ'. 2. קווי בניין:</p>

4.1	יעוד עפ"י תכנית מאושרת אחרת
	<p>קו בניין קדמי: על פי תכנית המתאר ו/או המפורטת התקפה שחלה באזור קודם לתוכנית זו. קו בניין צדדי: 3 מ'. קו בניין אחורי: 5 מ'. 3. גינות: בבנייה שאינה צמודת קרקע לא תותר הצמדת גינות לדירות בקומת הקרקע הפונות לחזית הקדמית, אלא רק לחזית צידית ואחורית, ובתנאי שאינה פונה לשטח ציבורי. 4. תותר הקמת בריכות שחיה רק במבנים צמודי קרקע, הגדרתם בתכנית זו.</p>
ד	<p>מרתפים</p> <p>1. תכסית מרבית תת קרקעית תהיה על פי מתווה קומת הקרקע (קונטור הבניין). א. תותר הגדלת תכסית המרתף עד 85% משטח המגרש ובלבד שתוספת התכסית תשמש אך ורק לשטחי חניה, מסעה ורמפת כניסה, כאשר לפחות 15% משטח המגרש יהיה חדיר למים וישמש לצרכי השהייה, חלחול והחדרה טבעית של מי נגר בהתאמה להוראות תמ"א 4/ב/34. ב. תותר הקמת עד שני מפלסי מרתף ובלבד שהשימוש במפלס התחתון יהיה לחניה בלבד. 2. זכויות הבנייה לשימוש עיקרי תת קרקעי - עד 45% משטח המגרש. זכויות הבנייה לשטחי שירות תת קרקעיים - עד 40% משטח המגרש. 3. המרתפים ישמשו אך ורק לשימושים אלה - א. שטחי שירות כהגדרתם בתקנות לחישוב שטחים. ב.. שטח עיקרי - שימושים נלווים למגורים המשמשים אך ורק את הדייר המתגורר בבניין כגון משרד לבעל מקצוע חופשי, חדר משחקים, חדר כושר. 4. לא יותר ניווד שטחים מתת הקרקע לקומות העליונות. הדבר יהווה סטייה ניכרת. 5. הגובה המירבי של קומת המרתף יהיה 300 ס"מ שימדד מרצפת המרתף ועד גובה תחתית אלמנטי הבטון. 6. לא תותר כניסה נפרדת למרתף אלא מדירת המגורים אך ותאפשר כניסה מהחניון התת קרקעי. 7. במבנה בו הותרה בניית מרתף לא תותר בניית מחסנים שלא בקומת המרתף. 8. גודלו המירבי של מחסן דירתי יהיה עד 8 מ"ר לכל יח"ד. 9. תותר הצמדת מרתף לדירה ובלבד שהוקצו לכל יחידות הדיור במגרש שטחי השרות לצורך מחסן דירתי ו/או ממ"ד.</p>
ה	<p>חניה</p> <p>1. החנייה תהיה על פי תקן החניה התקף בעת הוצאת היתרי בנייה. 2. בבניה חדשה שאינה צמודת קרקע, כהגדרתה בתכנית זו, תותר חניה תת קרקעית בלבד. בבניה צמודת קרקע תותר חניה עילית כמפורט. 3. חניה עילית: א. בתחום המרווחים שבין קו הבניין לבין גבול המגרש תותר הקמה של מבנה קל לחניה בלבד. לא תותר בניית מבנים או נספחים לרבות ממ"ד, בצמידות למבנה הקל לחניה. ב. שטח המבנה הקל לחניה לא יעלה על 15 מ"ר ליחידת דיור אחת. ג. גובה מבנה החניה לא יעלה על 2.40 מ', כולל עובי קורת התקרה. ד. במקרה של חניה הבנויה בתחום המרווחים שבין קו בניין וגבול המגרש, לא ישמש גג החניה כולו או חלקו כמרפסת. 4. דרכי גישה למרתף החניה התת קרקעי, בבניה שאינה צמודת קרקע, ניתן שיחרגו מקונטור</p>



4.1	יעוד עפ"י תכנית מאושרת אחרת
	הבניין.
ו	<p>גובה מבנים ו/או בטיחות טיסה</p> <p>1. גובה הבניה יהיה לפי אחת מהחלופות הבאות:</p> <p>א. 2 קומות וחדר יציאה לגג.</p> <p>ב. 2 קומות על עמודים. לא יתאפשר חדר יציאה לגג במקום בו ניתנה הקלה לסגירת קומת עמודים מפולשת.</p> <p>2. גובה הבנייה הכולל יהיה עד 13.0 מ' ממפלס הכניסה הקובעת לבניין עד לרום המבנה, כולל מעקות והסתרת מתקנים טכניים.</p> <p>3. גובה קומה טיפוסית יהיה בהתאמה להנחיות המרחביות התקפות בעת הוצאת היתר.</p>
ז	<p>גגות</p> <p>1. לכל יחידה המצויה בקומה העליונה תותר הקמת חדר יציאה לגג בשטח שלא יעלה על 40 מ"ר. הגדלת החדר מעבר ל- 40 מ"ר יחשב סטייה ניכרת.</p> <p>2. לא תותר כניסה או יציאה לחדרי הגג מתוך חדר המדרגות המשותף. חריגה מהוראה זו תהווה סטייה ניכרת.</p> <p>3. בבניה צמודת קרקע הכוללת גג רעפים או גג משופע, לא יותר גם חדר יציאה לגג.</p> <p>4. בבניה שאינה צמודת קרקע, לא תותר הקמת גג רעפים או גג משופע.</p> <p>5. חדרים על הגג יהיו בנסיגה שלא תפחת מ 1.20 מ' מהחזית הקדמית.</p>



5. טבלת זכויות והוראות בניה - מצב מוצע

קו בנין (מטר)	מספר קומות					גובה מבנה- מעל הכניסה הקובעת (מטר)	מספר יח"ד	תכסית (% מתא שטח)	שטחי בניה (% מתא שטח)				גודל מגרש (מ"ר)	שימוש	יעוד	
	קדמי	אחורי	צידי- שמאלי	צידי- ימני	מתחת לכניסה הקובעת				מעל הכניסה הקובעת	מעל הכניסה הקובעת		מתחת לכניסה הקובעת				
										שרות	עיקרי	שרות	עיקרי	גודל מגרש מזערי		
(5)		5	3	3	1 (4)	3 (3)	13	4	(2) 45	40	45	(1) 33	80	750	מגורים ב'	יעוד עמ"י תכנית מאושרת אחרת

האמור בטבלה זו גובר, במקרה של סתירה, על הוראות כלליות אחרות, בין בהוראות התכנית ובין בתשריט המצב המוצע.
גם בטבלה עצמה גוברת הוראה מפורטת על הוראה כללית
שטחי הבניה המפורטים בטבלה שלעיל כוללים את כל שטחי הבניה המירביים בתכנית זו

הערות לטבלת זכויות והוראות בניה – מצב מוצע:

- (1) הערך מתייחס למ"ר, הערה: 20 מ"ר + 13 מ"ר ממ"ד.
- (2) בבקשה שלא כוללת חדר יציאה לגג תותר תכסית של 50% ללא הקלה.
- (3) 2 קומות+קומת עמודים מפולשת או 2 קומות+חדר יציאה לגג.
- (4) תותר קומת מרתף שניה בלבד שהשימוש בה יהיה לחניה בלבד. שטח הקומה השנייה יהיה בנוסף למניין שטחי הישרות התת קרקעיים המפורטים בטבלה ובלבד שתכסית המרתף לא תעלה על 85%.
- (5) על פי תכנית המתאר ו/או המפורטת התקפה שחלה באזור קודם לתכנית זו.

6. הוראות נוספות

6.1 הוראות בינוי

על פי הנחיות המרחביות התקפות.

6.2 ביטול סעיפים מתוכנית קודמות

על תכנית זו תחולנה הוראות תכניות רש/541, רש/679, רש/210/א', רש/521/א ו-רש/900. במקרה של סתירה תכרענה הוראות תוכנית זו.


6.3 היטל השבחה

הועדה המקומית תטיל ותגבה היטל השבחה בהתאם להוראות החוק.


7. ביצוע התכנית

7.1 שלבי ביצוע

7.2 מימוש התכנית



תכנון זמין
מונה הדפסה 16



תכנון זמין
מונה הדפסה 16



תכנון זמין
מונה הדפסה 16

8. חתימות

מגיש התכנית	שם ומספר תאגיד:	סוג:	תאריך:
	הועדה המקומית לתכנון ובנייה רמת השרון 1		
יזם	שם ומספר תאגיד:	סוג:	תאריך:
	הועדה המקומית לתכנון ובנייה רמת השרון 1		
בעל עניין בקרקע	שם ומספר תאגיד:	סוג:	תאריך:
	רשות מקרקעי ישראל 1		
בעל עניין בקרקע	שם ומספר תאגיד:	סוג:	תאריך:
	עיריית רמת השרון 1		
עורך התכנית	שם ומספר תאגיד:	סוג:	תאריך:
	עדו אלונים עורך ראשי		

